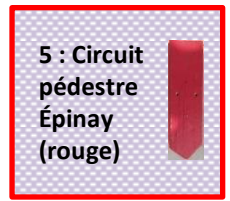


Circuit 5 : Circuit pédestre de l'Épinay (rouge)

Départ : Place de la mairie de Saint-Georges
Stationnement conseillé : Place Mancha Real

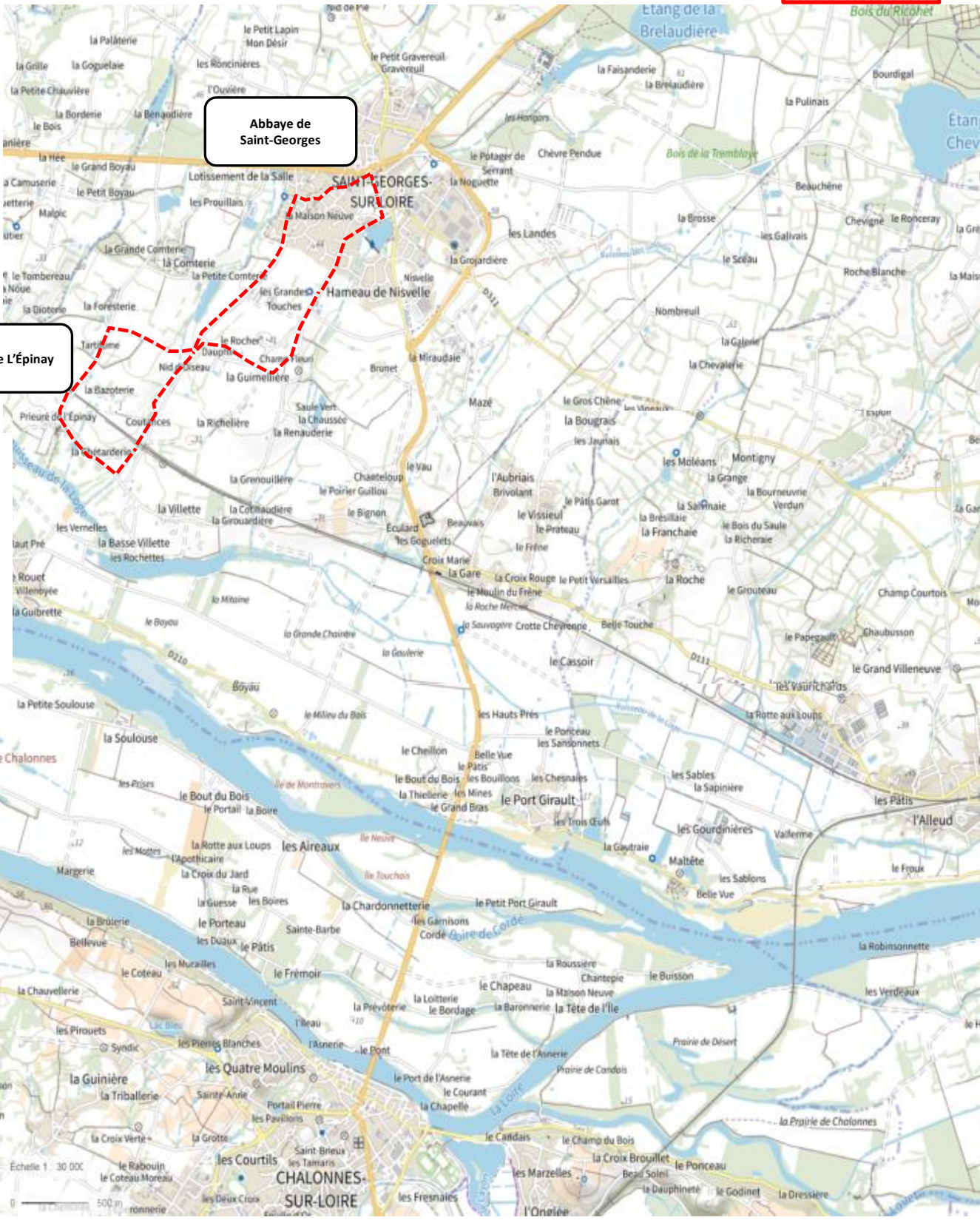



- Départ de l'abbaye de Saint Georges
- Passez derrière l'Église et devant le Réfectoire et admirez le logis abbatial
- Descendez toute la rue des Lauriers en passant devant l'école maternelle J. Prévert
- Passez , à droite, le giratoire de la rue des Chenambeaux puis, à gauche, retrouvez celui de la rue de la Briancière.
- Engagez-vous, à gauche, vers la sortie du Bourg sur le chemin de Coutances
- Laissez sur votre gauche, la route vers Dauphin
- Continuez sur environ 60 mètres et prenez le premier petit chemin sur votre droite
- Au bout, prenez à gauche vers Tartifume
- Laissez la Bazoterie sur votre gauche et poursuivez jusqu'au Château de l'Épinay et son Prieuré
- Empruntez la route de la Chétarderie
- Tournez à gauche pour passer sous la voie de chemin de fer en direction du Moulin de Coutances
- Suivez la route jusqu'au croisement avec la route qui mène à Dauphin et Nid d'Oiseau
- A droite, prenez la route de Dauphin et poursuivez jusqu'à Champ Fleuri
- Tournez à gauche et passez devant Le Rocher
- Poursuivez tout droit et passez devant la ferme des Grandes Touches
- Vous êtes sur la rue de La Villette que vous suivez jusqu'au giratoire à proximité de la salle Beausite
- Prenez , en face, la rue de l'Abbaye et vous arrivez à votre point de départ.
- Si vous le souhaitez, vous pouvez prendre la rue Antoine Vion puis, à gauche, la rue Charles Grelier pour arriver à l'étang d'Arrouët que vous contournez pour atteindre la salle Beau-Site puis les jardins de l'Abbaye.

Circuit 5 : Circuit pédestre de l'Épinay (rouge)

Départ : Place de la mairie de Saint-Georges
Stationnement conseillé : Place Mancha Real

5 : Circuit pédestre Épinay (rouge)



Château de L'Épinay

Abbaye de Saint-Georges

Echelle 1 : 30 000
0 500 m